

_____.

_____.

_____.

() _____.

_____.

_____.

_____.

_____.

II ()

8

I ()
 -180 .
I ()
 120 .

60 . **II**

() , , (, ,) ! , !

- 1.1. , , : , , , , ?
- 1) ; 2) ; 3) ; 4) ?
- 1.2. :
- 1) ; 2) ; 3) ; 4) ?
- 1.3. :
- 1) ; 2) - ; 3) ; 4) ?
- 1.4. , , :
- 1) , , ; 2) , , , ;
- 3) , , ; 4) , , .
- 1.5. :
- 1) ; 2) ; 3) ; 4) .
- 1.6. , :
- 1) , - ; 2) , , ;
- 3) , , ; 4) , , .

1.7. , : , 1603 . . . ,
 1780 , - 3916 , ,
 33%:
 1) ; 2) ; 3) ; 4) .

1.8. , :
 -71° . ; 2) ; 3) ; 4) .

1.9. , ,
 20 / , - .
 :
 1) ; 2) ; 3) ; 4) ?

1.10. , :
 1) 25% - , 75% - ; 2) 75% - , 25% - ;
 3) 40% - , 60% - ; 4) 50% - , 50% - .

1.11. :
 1) ; 2) ; 3) ; 4) .

1.12. :
 1) , , ; 2) , , ;
 3) , , ;
 4) , - , « ».

1.13. ():
 1) ; 2) ; 3) ;
 4) .

1.14. ?
 1) ; 2) ;
 3) - ; 4) .

1.15. ?
 1) ; 2) ; 3) ; 4) .

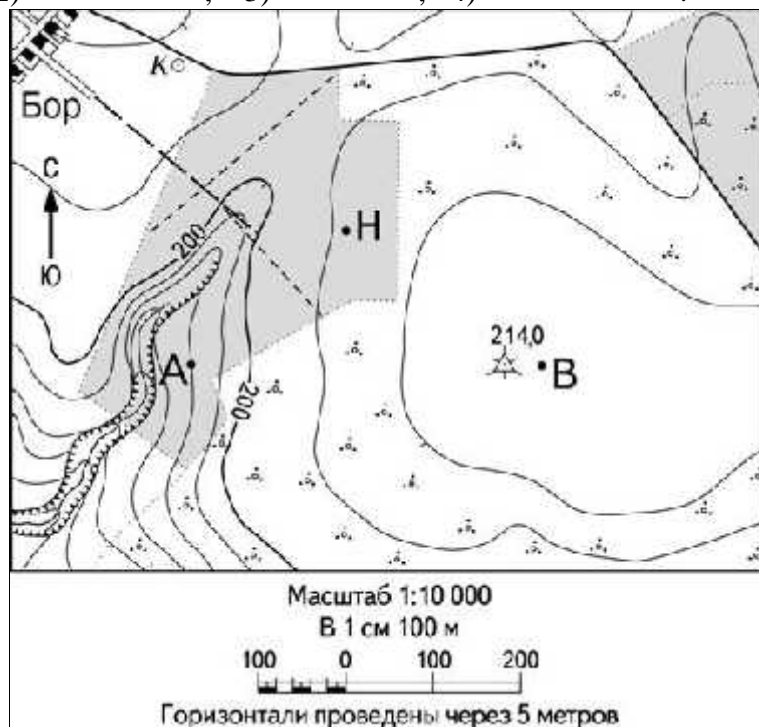
1.16. ,
 1) 2; 2) 1,0 – 1,3; 3) 0,8 – 1; 4) 0,1 – 0,3.

1.17. , 66-76
 41%:
 1) , ; 2) ; 3) ; 4) , .

1.18. ,
 1) +10° ;
 2) ; 3) ;
 4) .

1.19. / , 1000 :
 500
 1) 50; 2) 0,5; 3) 100; 4) 500?

1.20. , 214,0 :
 1) - ; 2) - ; 3) - ; 4) - ?



1.21. , 20,
 1) ; 2) ; 3) ; 4) .

1.22. ,
 (20):
 1) 315°; 2) 45°; 3) 225°; 4) 135°?

1.23. , 20,
 1) - ; 2) - ; 3) - ; 4) - .

- 1.24. 20 ,
 1) - ; 2) - ; 3) - ; 4) - .
- 1.25. ,
 1) ; 2) ; 3) ; 4) .
- 1.26. ?
 1) ; 2) ; 3) ; 4) .
- 1.27. :
 1) ; 2) ; 3) ; 4) .
- 1.28. ,
 1) $+44^0$; 2) $+58^0$; 3) $+36,5^0$; 4) $+22^0$.
- 1.29. :
 1) ; 2) ; 3) ; 4) .
- 1.30. , , ; 2) , , ; 3) , , ;
 4) , , .

_____.

_____.

_____.

() _____.

_____.

_____.

_____.

_____.

II ()

8

II ()

- 180

II ()




120




!).

!

1. « ».



	:
	:
	:

	<p>:</p>
	<p>:</p>
	<p>:</p>

- 14

2. « (topos) — « », ō μ (onoma) — « , ») — ()

22

1100

<p>1. ,</p>	<p>2. ,</p>

3. ,	4. ,
5. , ()	6.

- 14

3. « »

,	
,	

4. « »

, , . «
», ? , .

- 12

5. « »

, , , .



‘ ? ? ? ? ?

-14

6. « »

<p>1.</p> 	
---	--

2.



3.




4.



5.



6. -  A satellite-style map showing the Kuril Islands (Курильские острова) in the Sea of Okhotsk (ОХОТСКОЕ МОРЕ). The islands are a chain of volcanic islands extending from the Kamchatka Peninsula in the north to the Japanese archipelago in the south. The sea is a deep blue, and the land is green and brown.	
--	--

— 6.

— 100.

— 70