

Всероссийская олимпиада школьников по географии 2021-2022 учебный год
Муниципальный этап
7 класс
География

Максимальная оценка – 80 баллов

КЛЮЧ

Теоретический тур

Задание 1. (По 2 балла за каждый пункт. Максимальный балл – 10)

- 1) Афганистан
- 2) Кабул
- 3) Инд
- 4) Аравийское море
- 5) Каспийское море

Задание 2 (максимальный балл – 10)







| № | Лишний объект | Потому, что..... |
|----|-------------------------------|--|
| 1 | Сахалин | Остров, остальные – полуострова |
| 2 | Синее море | Не существует. Остальные существуют в реальности |
| 3 | Ганг | Впадает в Индийский океан, остальные реки – в бассейне Атлантического океана |
| 4 | Новая Гвинея | Остров, остальные – архипелаги |
| 5 | Горн | Мыс/остров, остальные – вулканы |
| 6 | Суэцкий | Канал, остальные – проливы |
| 7 | Мозамбикский | Пролив, остальные – заливы |
| 8 | Эльбрус | Остальные – высочайшие горы на своих материках |
| 9 | Большой Водораздельный хребет | Горы, остальное – равнины |
| 10 | Водохранилище | Искусственный, а не естественный объект |

0,5 балла за лишний объект, 0,5 балла за объяснение (если лишний объект выбран верно).





Задание 3 (максимальный балл – 15)

Виды облаков

| № п/п | Изображение облаков | Вид облаков |
|-------|---|-----------------|
| 1. |  | Кучево-дождевые |
| 2. |  | Кучевые |

| | | |
|----|---|------------------|
| 3. |  | Слоисто-дождевые |
| 4. |  | Слоисто-кучевые |
| 5. |  | Высокослоистые |
| 6. |  | Перисто-слоистые |
| 7. |  | Перисто-кучевые |
| 8. |  | Перистые |

Определите, как изменится погода при смене одних облаков на другие. Ответ впишите в третью колонку таблицы в бланке ответов.

| № п/п | Были облака | Стали облака | Как изменится погода |
|-------|---|--|---|
| 1. |  |  | Летом: похолодает, пойдет дождь Зимой: потеплеет, выпадут осадки |
| 2. |  |  | Летом: наступит улучшение погоды, потеплеет, осадки прекратятся. Зимой: похолодает, осадков не будет |

Определите, из каких облаков (названия облаков приведены в п. 1 этого же задания) могут выпадать указанные виды осадков. Ответ впишите в таблицу в бланке ответов.

| № п/п | Вид осадков | Вид облаков |
|-------|---|---|
| 1. | Дождь крупных размеров (ливень), интенсивный снег (ливневый снег) | 1. Кучево-дождевые 2. Высокослоистые |
| 2. | Слабые морозящие осадки (морось, снежные зерна, мелкий снег) | 1. Слоисто-дождевые 2. Слоисто-кучевые |

Критерии оценивания.

| Критерий | Баллы |
|--|------------------|
| За каждый правильно указанный в таблице вид облаков по 1 баллу | 8 баллов |
| За каждый правильно указанный в таблице характер изменения погоды по 1 баллу за зиму и за лето отдельно (если указан только один параметр правильно, то 0,5 балла) | 4 балла |
| За каждый правильно указанный тип облаков из которых выпадают осадки по 0,75 балла | 3 балла |
| Итого: | 15 баллов |

Задание 4 (максимальный балл – 15)

Каждое хронологически верно расположенное географическое открытие оценивался *в 2 балла*, всего - *12 баллов*.

| | |
|---|---|
| 1 | Представители Хараппской цивилизации открыли муссоны (3-2 тыс. до н.э.) |
| 2 | Высказана идея о шарообразности Земли (IV век до н. э.) |
| 3 | Написан труд «География» из 17 книг (7 г. до н.э.) |
| 4 | Викинги в своих плаваниях достигли Гренландии (10 в.) |
| 5 | Русский купец побывал в Персии и Индии (1468-1474 гг.) |
| 6 | Путешественник из Флоренции совершил несколько путешествий по «Индии», только что открытой Колумбом (1501-1502 гг.) |

Ответы на дополнительные вопросы (*до 3-х баллов*):

- 1) Автор многотомного труда «География» - Страбон - *1 балл*;

- 2) Русский купец, первым из европейцев побывавший в Персии и Индии - Афанасий Никитин -1 балл;
- 3) Путешественник из Флоренции, понявший, что Колумб открыл новую часть света - Америго Веспуччи -1 балл;
- Итого: 15 баллов.**

Задание 5 (максимальный балл – 10)



- 1) Резиновые сапоги (на карте указано болото)
 - 2) На правом берегу (у ручья указано направление течения)
 - 3) 300 м (допустимы ответы в интервале 280-350 м)
 - 4) Нельзя (озеро закрывают скалистые гряды с лесом)
 - 5) 105° (допустимы ответы в интервале 100-110°)
 - 6) 20 м (урез воды оз. Травкино 43 м, точка В находится выше горизонтали 60 м – примерно 63м; допустимы ответы в интервале 17-22 м)
 - 7) Дорога построена с целью вывоза минерального сырья, добываемого в карьере (строительный камень)
 - 8) Спуск будет идти от точки Е к точке Д. Перепад высот между точками примерно 33 м (6,5 промежутков между горизонталями; допустимы ответы в интервале 30-35 м)
 - 9) Пожар (допустим ответ «рубка леса»). Белый контур вокруг точки Е соответствует безлесному участку на вершине скальной гряды
 - 10) Скальный обрыв
- По 1 баллу за каждый пункт. Итого: 10 баллов**

Тестовый (Практический тур)

Задания с 1-20 оцениваются в 1 балл

| | |
|-----------|----------|
| 1 | Д |
| 2 | Г |
| 3 | А |
| 4 | Г |
| 5 | А |
| 6 | Б |
| 7 | А |
| 8 | Б |
| 9 | Б |
| 10 | Б |
| 11 | В |
| 12 | А |
| 13 | А |
| 14 | В |
| 15 | Б |
| 16 | Б |
| 17 | В |
| 18 | Б |
| 19 | В |
| 20 | В |